
































 Naturschutzgebiet Nr. 49 "Wümmeniederung mit Rodau, Wiedau und Trochelbach"

 FFH-Gebiet Nr. 38 "Wümmeniederung"



PLANZEICHENERKLÄRUNG

	A - Acker
	BZE - Ziergebüsch aus überwiegend einheimischen Gehölzarten
	BZH - Zierhecke
	EL - Landwirtschaftliche Lagerfläche
	EL/UR - Landwirtschaftliche Lagerfläche / Ruderalflur
	ER - Beet/Rabatte
	ER/BZE - Beet/Rabatte / Ziergebüsch aus überw. einh. Gehölzarten
	GR - Scher- und Trittrasen
	HBE/BZE/UR - Sonstiger Einzelbaum/Baumgruppe / Ziergebüsch / Ruderalflur
	HBE/GR - Sonstiger Einzelbaum/Baumgruppe / Scher- und Trittrasen
	HBE/UR - Sonstiger Einzelbaum/Baumgruppe / Ruderalflur
	HFB/HFS/GR - Baumhecke / Strauchhecke / Scher- und Trittrasen
	HFB/UR - Baumhecke / Ruderalflur
	HFM/UR - Strauch-Baumhecke / Ruderalflur
	HFN - Neuangelegte Feldhecke
	HFS - Strauchhecke
	HN - Naturnahes Feldgehölz
	HOJ/HOM - Junger/Mittelalter Streuobstbestand
	OD/GR - Dorfgebiet/landwirtschaftliches Gebäude / Scher- und Trittrasen
	OEL/GR - Locker bebautes Einzelhausgebiet / Scher- und Trittrasen
	OEL/PH - Locker bebautes Einzelhausgebiet / Hausgarten
	OGG/OF - Gewerbegebiet / Sonstige befestigte Fläche
	OKG/OF - Biogasanlage / Sonstige befestigte Fläche
	OKG (Mulde) - Biogasanlage (Havariebecken)
	OVP - Parkplatz
	OVS - Straße
	OVW - Weg
	OVW/UR - Weg / Ruderalflur
	SX - Naturfernes Stillgewässer
	UR - Ruderalflur
	HBE - Sonstiger Einzelbaum/Baumgruppe
	Plangebiet

Biotoptypenkartierung

Bebauungsplan Nr. 30 "Gewerbegebiet Stemmer Berg" - Gemeinde Lauenbrück

Auftraggeber:  Gemeinde Lauenbrück

Auftragnehmer:  PGN ARCHITEKTEN STADTPLANER INGENIEURE

Maßstab: 1:2.000	Stand: 08/2023	gez: cge	Quelle:  LGLN	Anlage: 1
------------------	----------------	----------	----------------------------------------------------------------------------------------------------	-----------