



# PLANZEICHENERKLÄRUNG

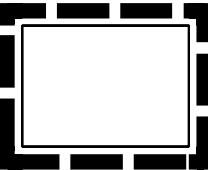
Art der baulichen Nutzung

 Wohnbauflächen

Naturschutz

 Eingrünung zur freien Landschaft

Sonstige Planzeichen

 Grenze des räumlichen Geltungsbereiches

# SAMTGEMEINDE FINTEL

48. Änderung des Flächennutzungsplanes  
Vahlde

Maßstab: 1 : 5.000  
Stand: 04.02.2019

