











## Variante 1

### Flächen (ca.)

	Brutto-Bauland:	<b>105.000 m<sup>2</sup></b>
	Straßenverkehrsfläche:	15.200 m <sup>2</sup>
	davon Richterkamp:	3.000 m <sup>2</sup>
	davon landw. Weg:	4.000 m <sup>2</sup>
	Fußweg:	750 m <sup>2</sup>
	Transformatorstation:	100 m <sup>2</sup>
	Räumstreifen Graben:	2.100 m <sup>2</sup>
	Spielplatz:	1.400 m <sup>2</sup>
	Flächen für Ver- und Entsorgung:	5.300 m <sup>2</sup>
	Eingrünung:	1.900 m <sup>2</sup>
	Netto-Bauland:	<b>78.250 m<sup>2</sup></b>
	Wohngebäude	

### Sonstiges

Grundstücke: 110

# Lauenbrück Bebauungsentwurf

- Treiderkamp -

 Gesellschaft für Entwickeln  
und Bauen (GEB) mbH



**PGN** ARCHITECTEN  
STADTPLANER  
INGENIEURE

Datum: 03.06.2021  
Gez: km

M 1:2.000

