
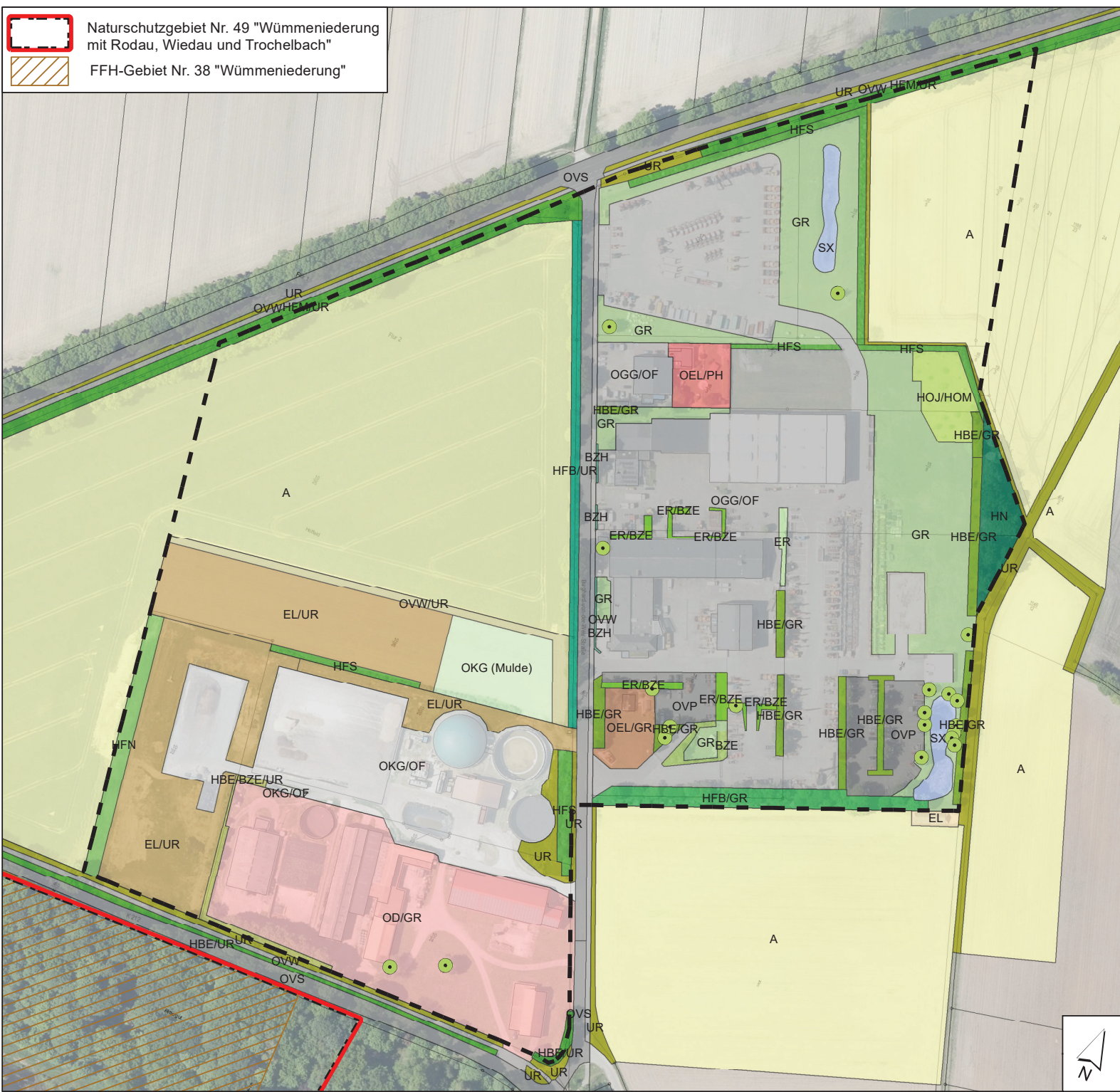
































 Naturschutzgebiet Nr. 49 "Wümmeniederung mit Rodau, Wiedau und Trochelbach"
 FFH-Gebiet Nr. 38 "Wümmeniederung"



PLANZEICHENERKLÄRUNG

-  A - Acker
-  BZE - Ziergebüsch aus überwiegend einheimischen Gehölzarten
-  BZH - Zierhecke
-  EL - Landwirtschaftliche Lagerfläche
-  EL/UR - Landwirtschaftliche Lagerfläche / Ruderalflur
-  ER - Beet/Rabatte
-  ER/BZE - Beet/Rabatte / Ziergebüsch aus überw. einh. Gehölzarten
-  GR - Scher- und Trittrasen
-  HBE/BZE/UR - Sonstiger Einzelbaum/Baumgruppe / Ziergebüsch / Ruderalflur
-  HBE/GR - Sonstiger Einzelbaum/Baumgruppe / Scher- und Trittrasen
-  HBE/UR - Sonstiger Einzelbaum/Baumgruppe / Ruderalflur
-  HFB/GR - Baumhecke / Scher- und Trittrasen
-  HFB/UR - Baumhecke / Ruderalflur
-  HFM/UR - Strauch-Baumhecke / Ruderalflur
-  HFN - Neuangelegte Feldhecke
-  HFS - Strauchhecke
-  HN - Naturnahes Feldgehölz
-  HOJ/HOM - Junger/Mittelalter Streuobstbestand
-  OD/GR - Dorfgebiet/landwirtschaftliches Gebäude / Scher- und Trittrasen
-  OEL/GR - Locker bebautes Einzelhausgebiet / Scher- und Trittrasen
-  OEL/PH - Locker bebautes Einzelhausgebiet / Hausgarten
-  OGG/OF - Gewerbegebiet / Sonstige befestigte Fläche
-  OKG/OF - Biogasanlage / Sonstige befestigte Fläche
-  OKG (Mulde) - Biogasanlage (Havariebecken)
-  OVP - Parkplatz
-  OVS - Straße
-  OVW - Weg
-  OVW/UR - Weg / Ruderalflur
-  SX - Naturfernes Stillgewässer
-  UR - Ruderalflur
-  HBE - Sonstiger Einzelbaum/Baumgruppe
-  Planänderungsgebiet

Biotoptypenkartierung
 57. Änderung Flächennutzungsplan - Stemmer Berg - Samtgemeinde Fintel

| | | | |
|--------------------------------------|-------------------|---|------------------------|
| Auftraggeber: Samtgemeinde Fintel | | Auftragnehmer: PGN ARCHITEKTEN STADTPLANER INGENIEURE | |
| Maßstab: 1:2.000 | Stand: 08/2023 | gez: cge | Quelle: LGLN |
| | | | Anlage: 1 |

